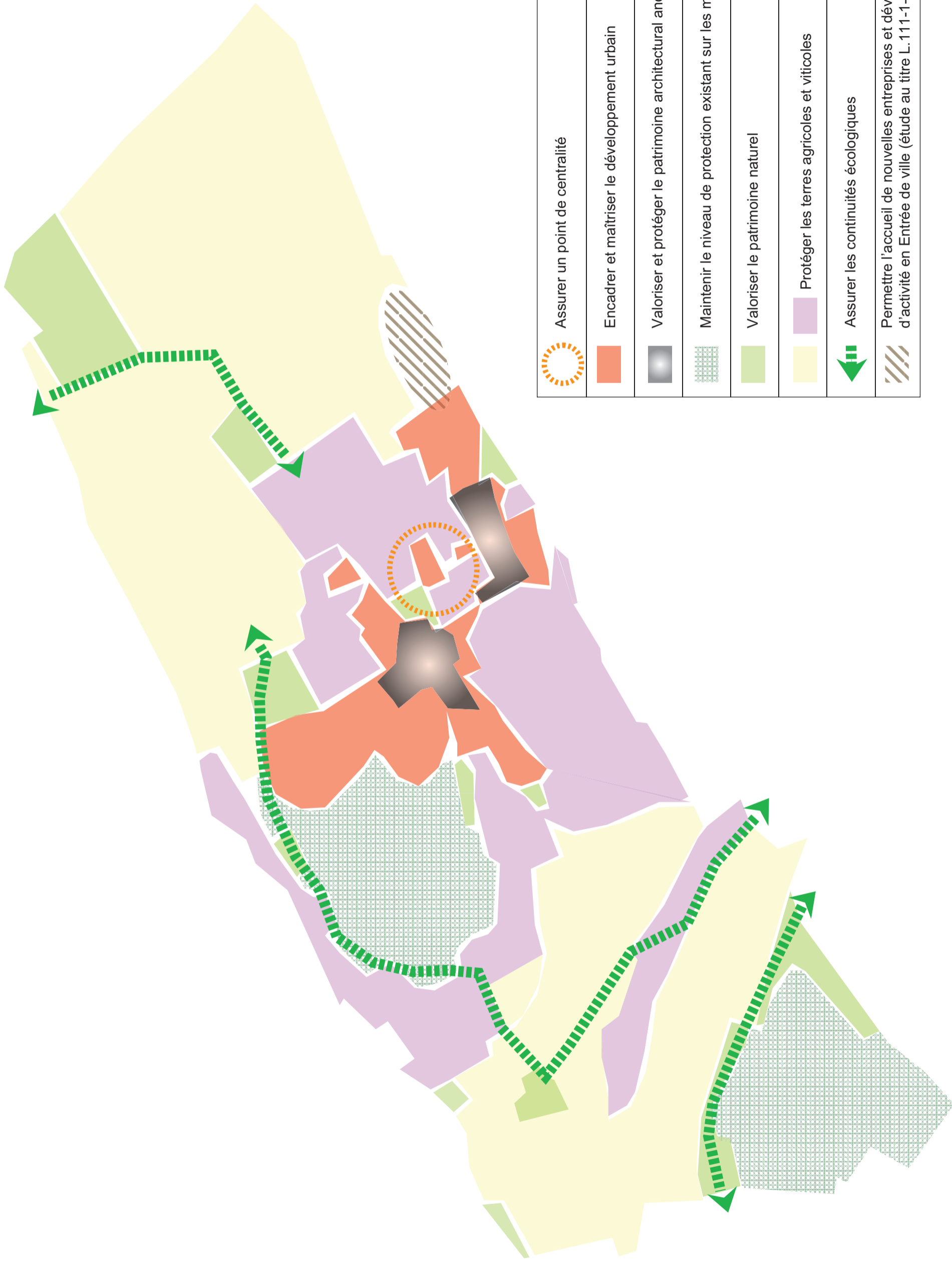










CARTE SCHEMATIQUE REPRESENTANT LES PRINCIPALES ORIENTATIONS DU PADD DE PARGNY-LES-REIMS*

* Cette carte est une représentation schématique des principales orientations du PADD. Elle ne constitue ni une superficie, ni une géométrie.



	Assurer un point de centralité
	Encadrer et maîtriser le développement urbain
	Valoriser et protéger le patrimoine architectural ancien
	Maintenir le niveau de protection existant sur les milieux naturels
	Valoriser le patrimoine naturel
	Protéger les terres agricoles et viticoles
	Assurer les continuités écologiques
	Permettre l'accueil de nouvelles entreprises et développer une zone d'activité en Entrée de ville (étude au titre L.111-1-4 du CU)